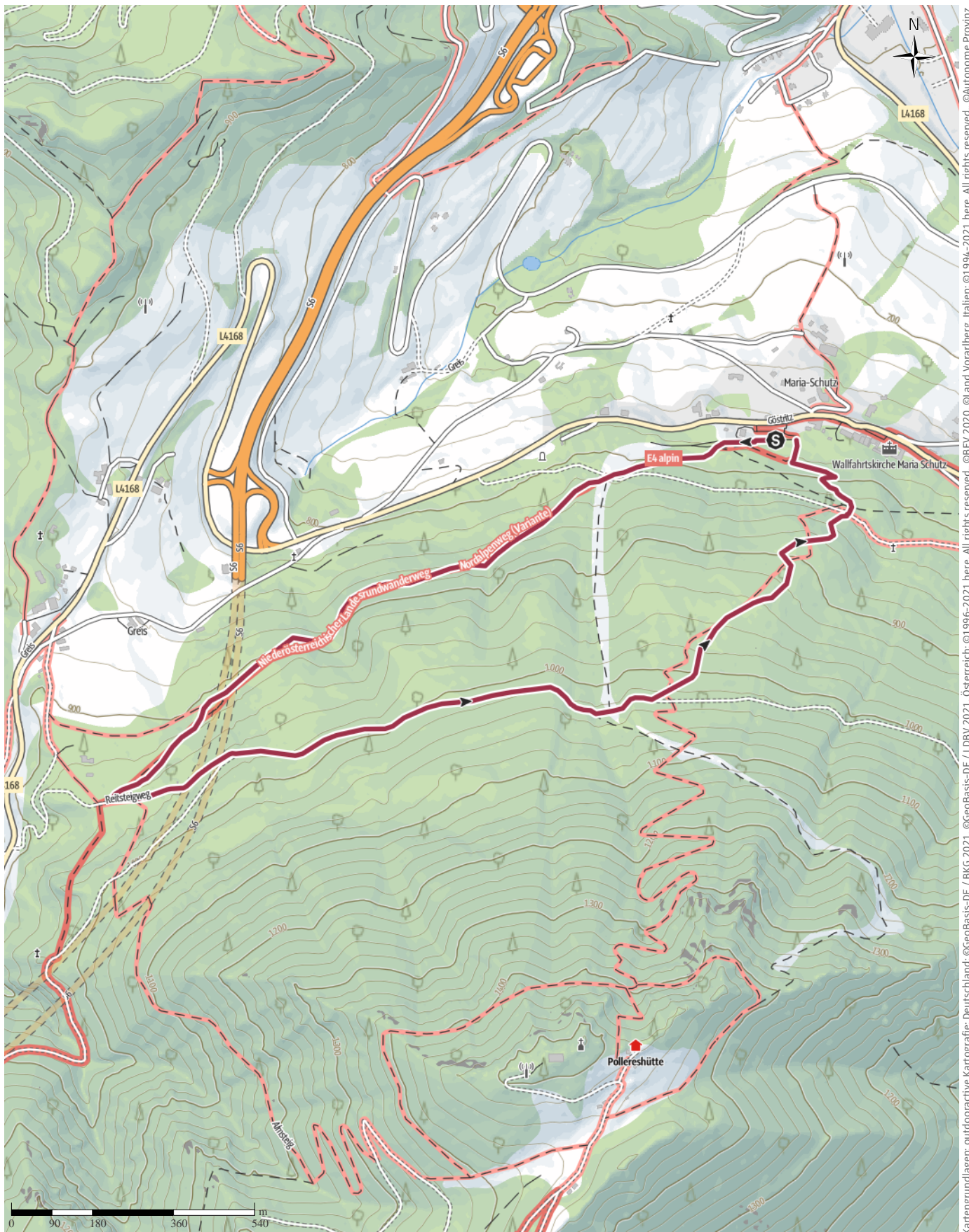


Tourenplanung am 2022-07-08

↔ 4,1 km | ⌚ 1:30 h | ⬆️ 259 m | ⬆️ 260 m | Schwierigkeit -



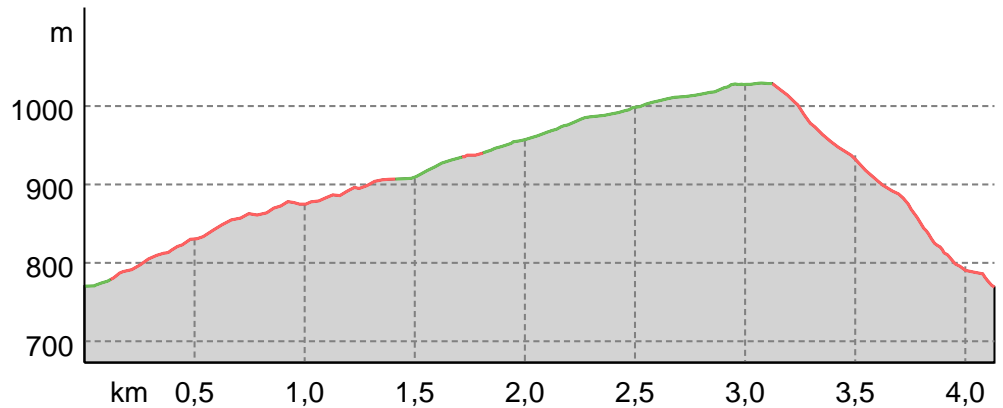
Kartengrundlagen: outdooractive Kartografie; Deutschland: ©GeoBasis-DE / BKG 2021, ©GeoBasis-DE / LDBV 2021, Österreich: ©1996-2021 here, All rights reserved, ©BBEV 2020, ©Land Vorarlberg, Italien: ©1994-2021 here, All rights reserved, ©Autonome Provinz Bozen – Südtirol – Abteilung Natur, Landschaft und Raumentwicklung, © Cartago S.R.L. Kartengrundlagen: outdooractive Kartografie; ©OpenStreetMap (www.openstreetmap.org)

Tourenplanung am 2022-07-08

Wegart

Weg	1,7 km
Pfad	2,4 km

Höhenprofil

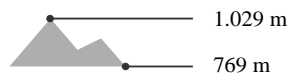


Tourdaten

Wanderung

Strecke	↔	4,1 km
Dauer	🕒	1:30 h
Aufstieg	⬆️	259 m
Abstieg	⬇️	260 m

Höhenlage



Sportventure OG

Aktualisierung: 08.07.2022

Tour zum Mitnehmen für iPhone und Android



QR-Code scannen und diese Tour offline speichern, mit Freunden teilen und mehr.

Webseite

<https://out.ac/IAbiRt>